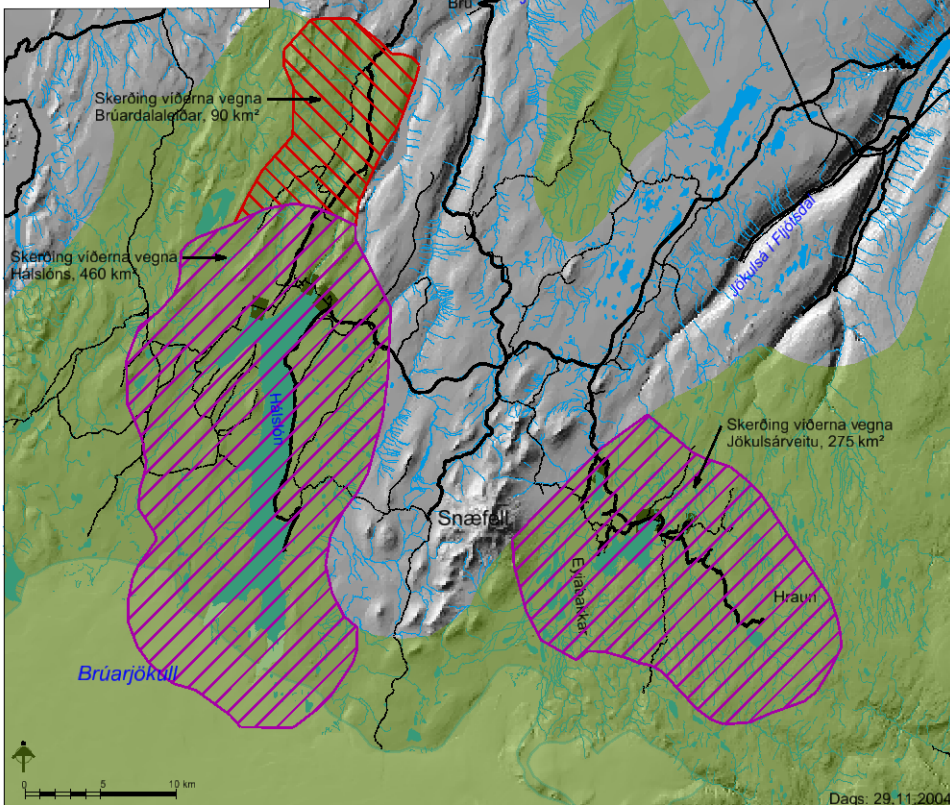


KÁRAHNJÚKAVIRKJUN

Áætluð skerðing viðerna fyrir virkjun

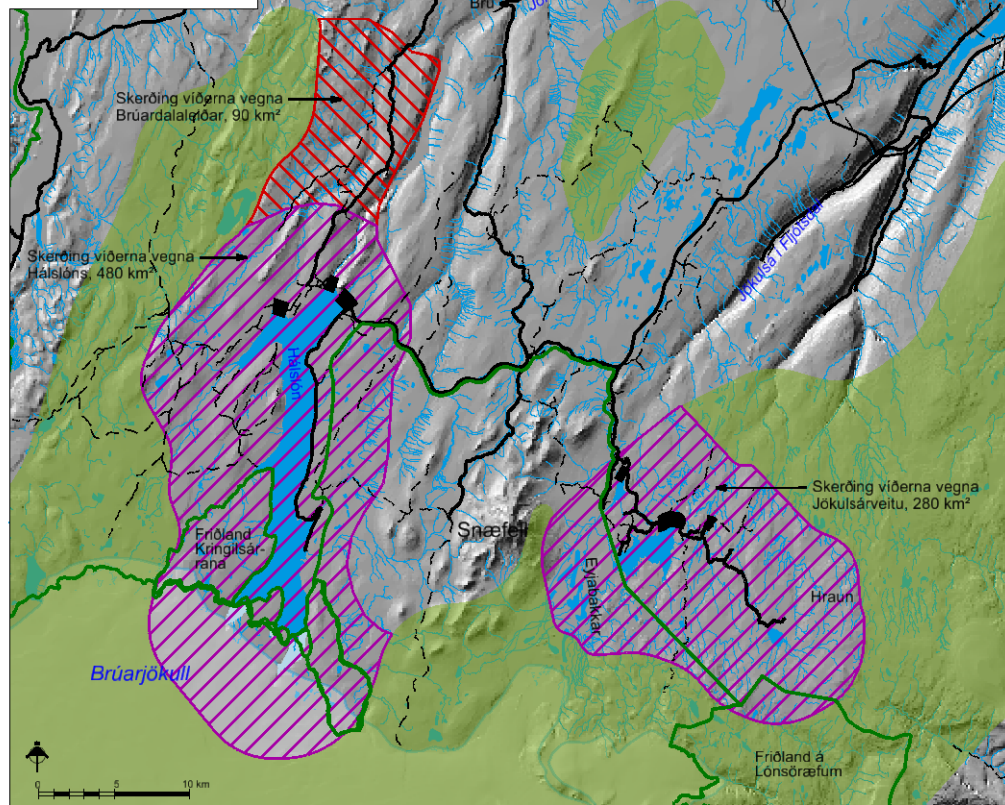


Ósnortin viðerni fyrir virkjun
 Skerðing ósnortinna viðerna vegna Kárahnjúkavirkjunar
 Skerðing ósnortinna viðerna vegna aukinnar umferðar um Brúardalaleið

Ósnortin viðerni: Markalina er dregin í 5 km fjarlægð frá mannvirkjum skv. skilgreiningu í lögum um náttúruvernd nr. 44/1999.

KÁRAHNJÚKAVIRKJUN

Skerðing viðerna eftir virkjun

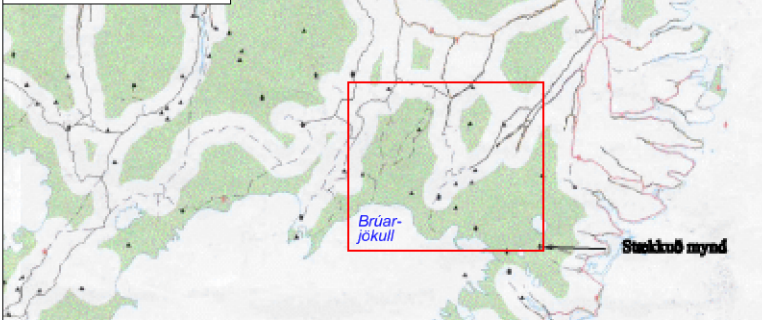


Ósnortin viðerni eftir virkjun
 Vatnajökulsþjóðgarður/ friðlýst svæði
 Meginvegir
 Skerðing viðerna vegna Kárahnjúkavirkjunar
 Skerðing viðerna vegna Brúardalsleiðar

Ósnortin viðerni: Markalina er dregin í 5 km fjarlægð frá mannvirkjum skv. skilgreiningu í lögum um náttúruvernd nr. 44/1999.

ÓSNORTIN VIÐERNI

Niðurstaða starfshóps í kjölfar samþ. Alþingis 12. maí 1997



STEINSHOLT

Suðurlandsveggi 1-3
850 Hella, S. 487 7800
www.steinsholtsf.is

KÁRAHNJÚKAVIRKJUN

Skerðing viðerna

Verk: S5106	Dags: 14.02.2013
Mkv: 1:500.000	Teiknað: IS
Blaðstærð: A4	