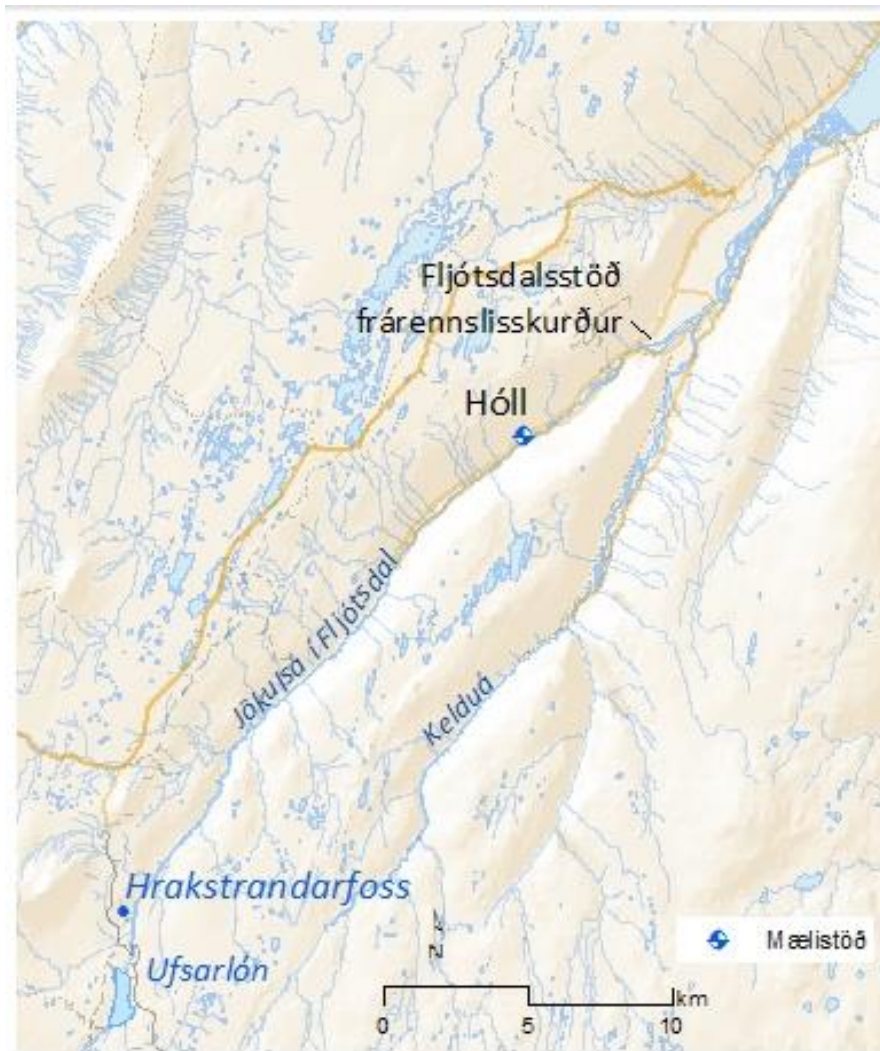


# Sumarrensli Jökulsár í Fljótsdal

2010 – 2019



Mynd 1. Mælistöðvar við Jökulsá í Fljótsdal

## Myndir 2 - 10 sýna sumarrennsli Jökulsár í Fljótsdal á tveimur stöðum á árunum 2010 - 2018. Einnig sýna þær áætlað meðalrennsli ásamt hámarks- og lágmarksrennsli út frá rennislögnum.

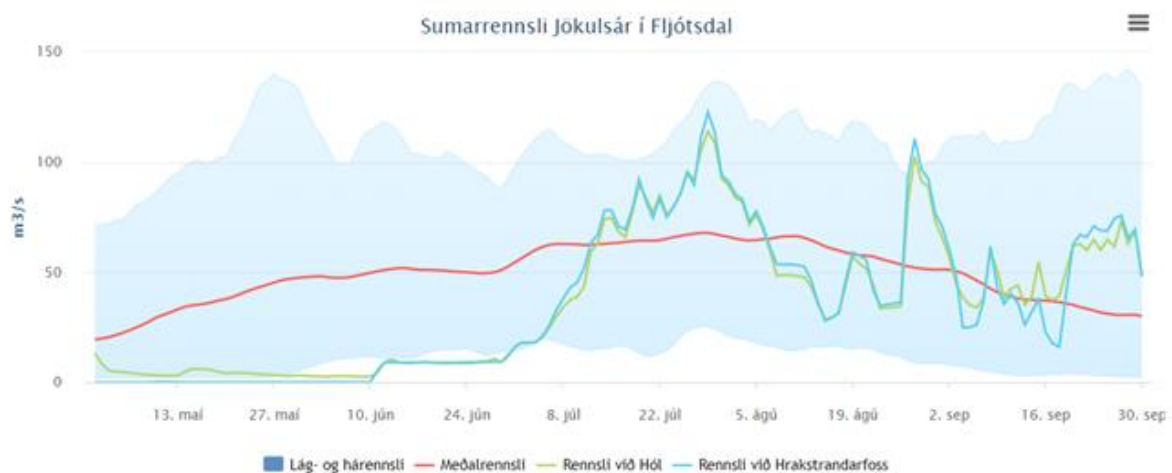
**Rennsli við Hrakstrandarfoss:** Línur sýna rennsli um yfirfall og botnrás Ufsarlóns rétt ofan við Hrakstrandarfoss sem er efsti fossinn í röð fossa í Fljótsdal.

**Rennsli við Hól:** Rennslismælirinn er ofan við Fljótsdalsstöð áður en Jökulsá í Fljótsdal sameinast útfalli aflstöðvarinnar.

**Meðalrennsli:** Línurnar sýna áætlað meðalrennsli við Hrakstrandarfoss.

**Lágmarks- og hámarksrennsli:** Skyggði flöturinn í bakgrunni sýnir áætlað lágmarks- og hámarksrennsli við Hrakstrandarfoss.

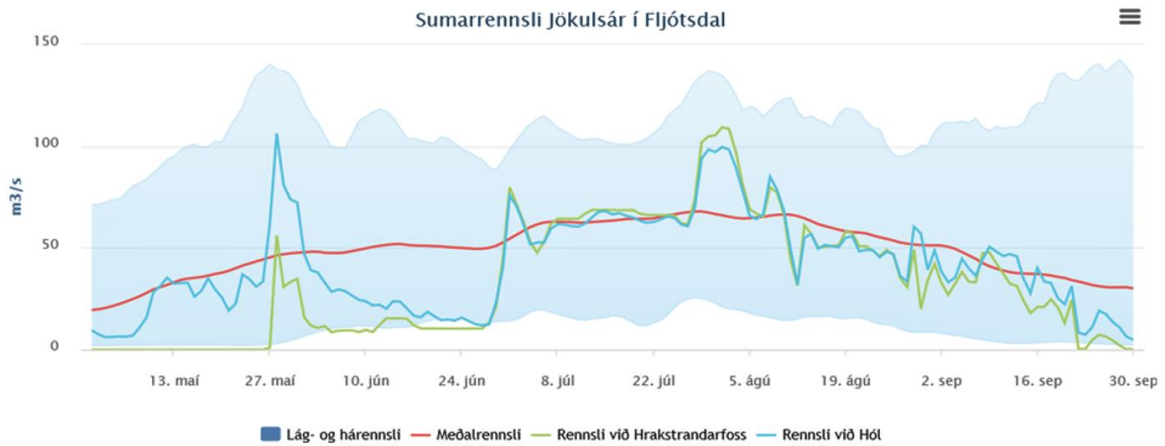
Meðalrennslið ásamt lágmarks- og hámarksrennslinu er samkvæmt gögnum frá 1950-2004 fyrir árin 2010 til 2014 en eftir 2015 samkvæmt gögnum frá 1958-2014.



Mynd 2. Sumarrennsli Jökulsár í Fljótsdal 2019

## Sumarrensli Jökulsár í Fljótssdal

Línuritíð sýnir sumarrensli Jökulsár í Fljótssdal á tveimur stöðum. Einnig er sýnt metið sjö daga meðaltal lág- og hárensliis miðað við árin 1958 til 2014. Frekari upplýsingar um rennsli Jökulsár í Fljótssdal eftir virkjun er að finna á vef Sjálfbærni- og umhverfisráðgjafna á Austurlandi, [www.sjalbbaerni.is](http://www.sjalbbaerni.is).



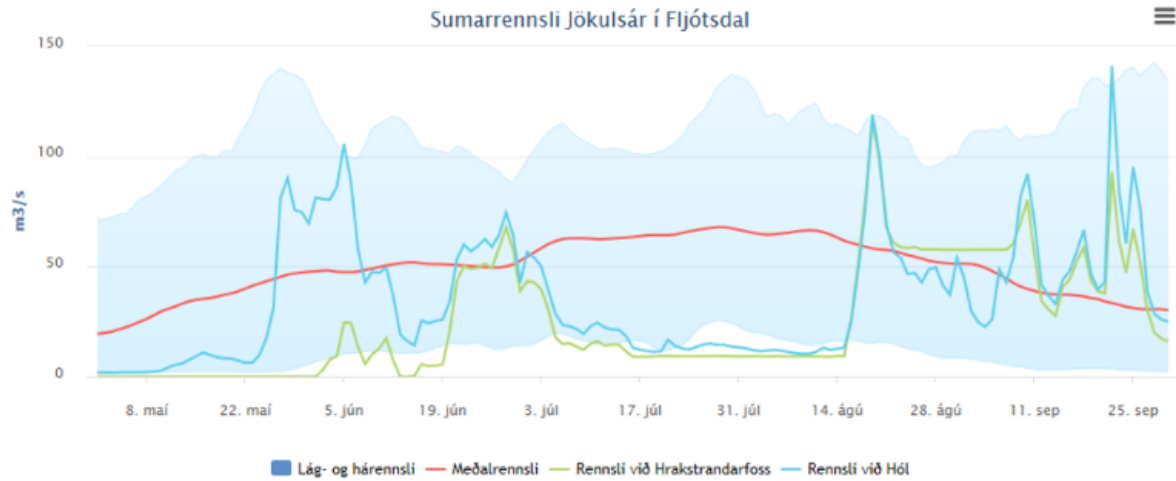
Mynd 3. Sumarrensli Jökulsár í Fljótssdal 2018

## Sumarrensli Jökulsár í Fljótssdal

Línuritíð sýnir sumarrensli Jökulsár í Fljótssdal á tveimur stöðum. Einnig er sýnt metið sjö daga meðaltal lág- og hárensliis miðað við árin 1958 til 2014. Frekari upplýsingar um rennsli Jökulsár í Fljótssdal eftir virkjun er að finna á vef Sjálfbærni- og umhverfisráðgjafna á Austurlandi, [www.sjalbbaerni.is](http://www.sjalbbaerni.is).



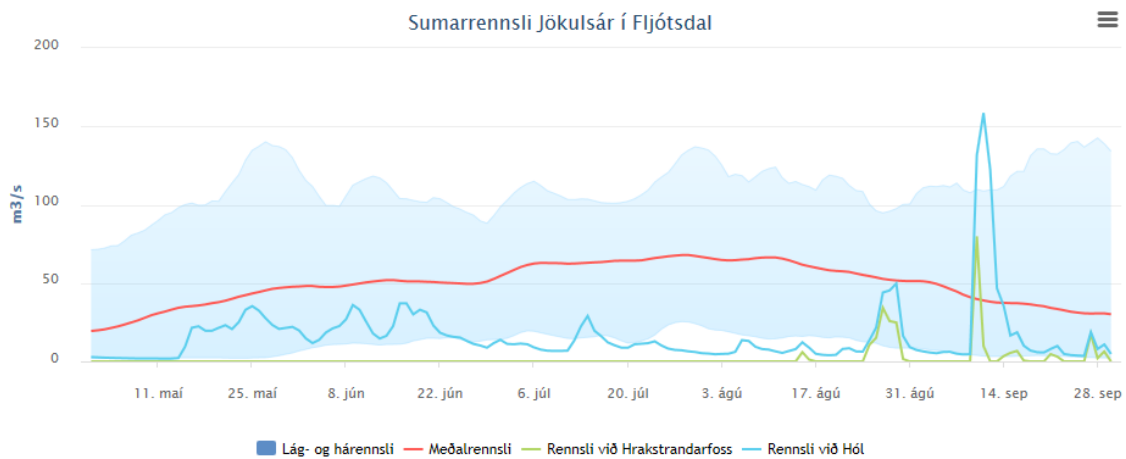
Mynd 4. Sumarrensli Jökulsár í Fljótssdal 2017



Mynd 5. Sumarrensli Jökulsár í Fljótssdal 2016

### Sumarrensli Jökulsár í Fljótssdal

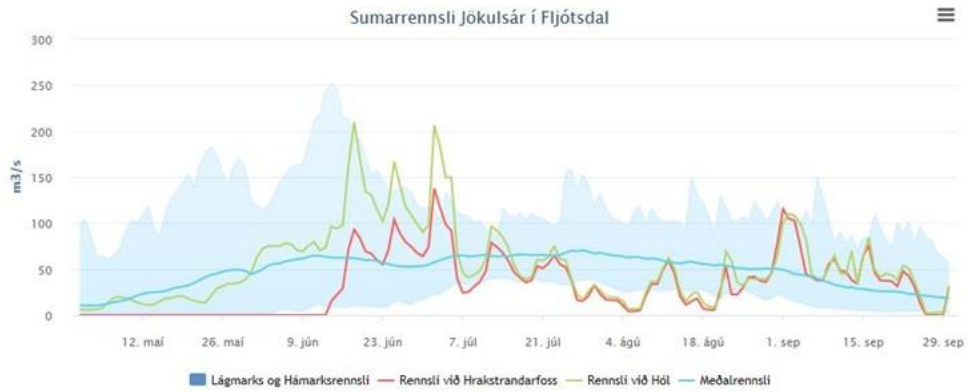
Línuritíð sýnir sumarrensli Jökulsár í Fljótssdal á tveimur stöðum. Einnig er sýnt metið sjö daga meðaltal lág- og hárensli miðað við árin 1958 til 2014. Frekari upplýsingar um rennsli Jökulsár í Fljótssdal eftir virkjun er að finna á vef Sjálfbærni- og Væðingarkerfisins á Austurlandi, [www.sjalbfaerni.is](http://www.sjalbfaerni.is).



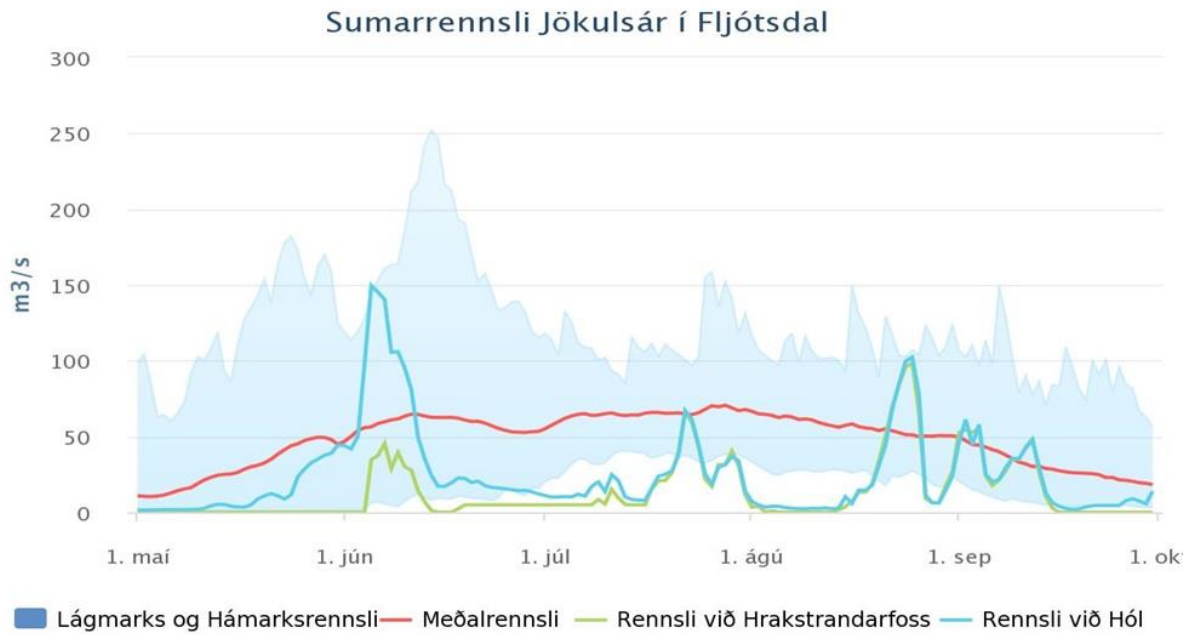
Mynd 6. Sumarrensli Jökulsár í Fljótssdal 2015

### Sumarrensli Jökulsár í Fljótisdal

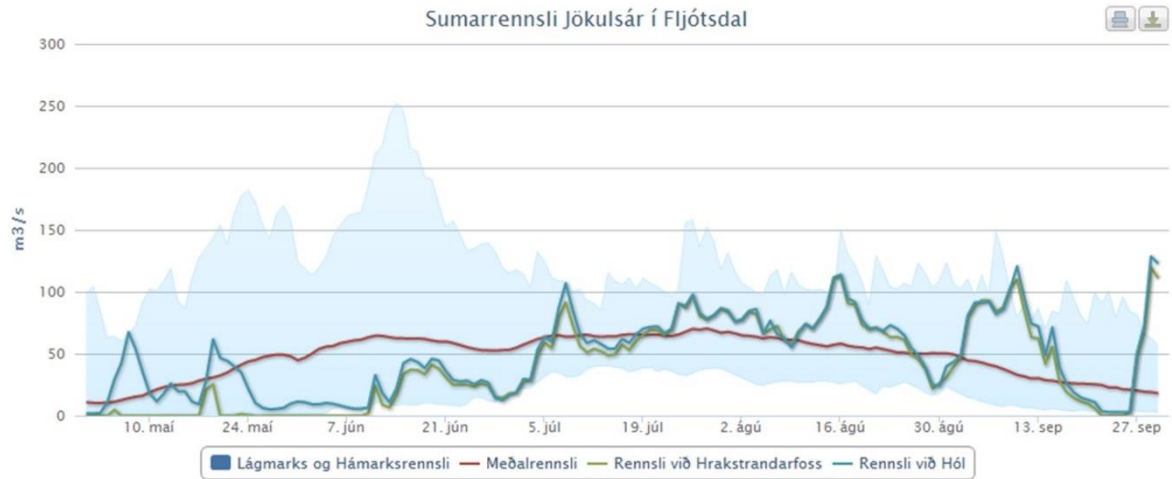
Línuritid sýnir sumarrensli Jökulsár í Fljótisdal á tveimur stöðum. Einnig sýnir það áætlað meðalrensli ásamt hámarks- og lágmarksrensli frá 1950 til 2004.



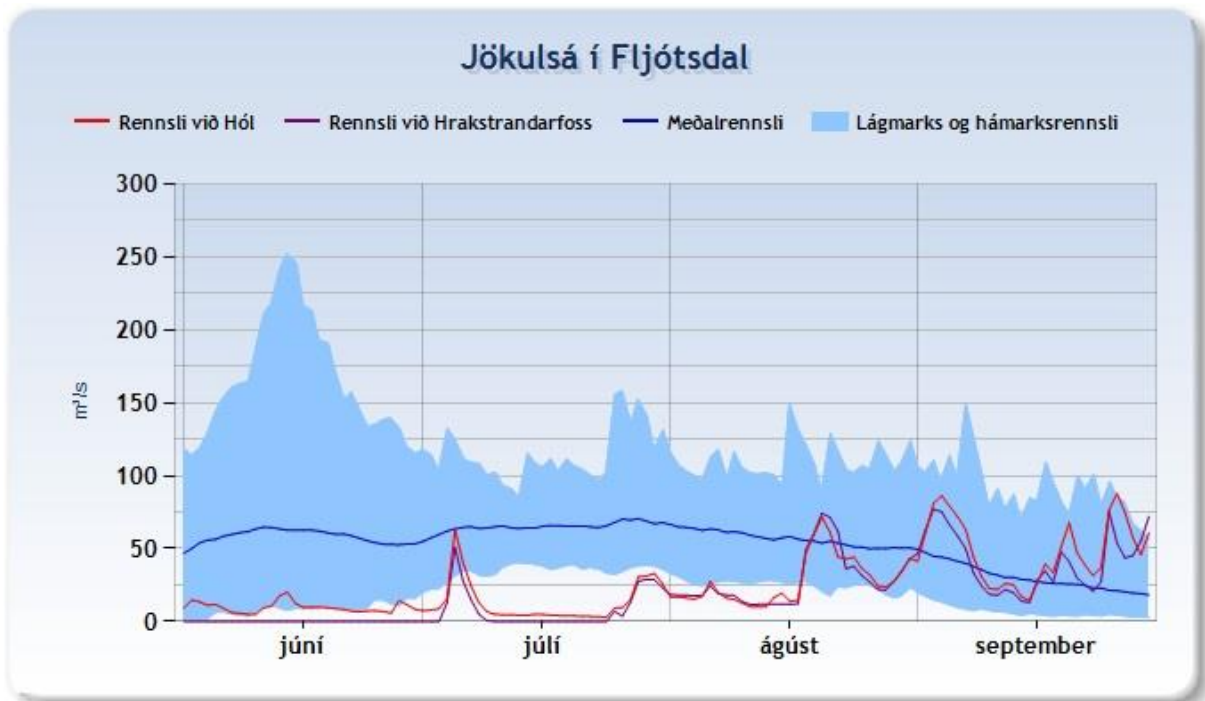
Mynd 7. Sumarrensli Jökulsár í Fljótisdal 2014



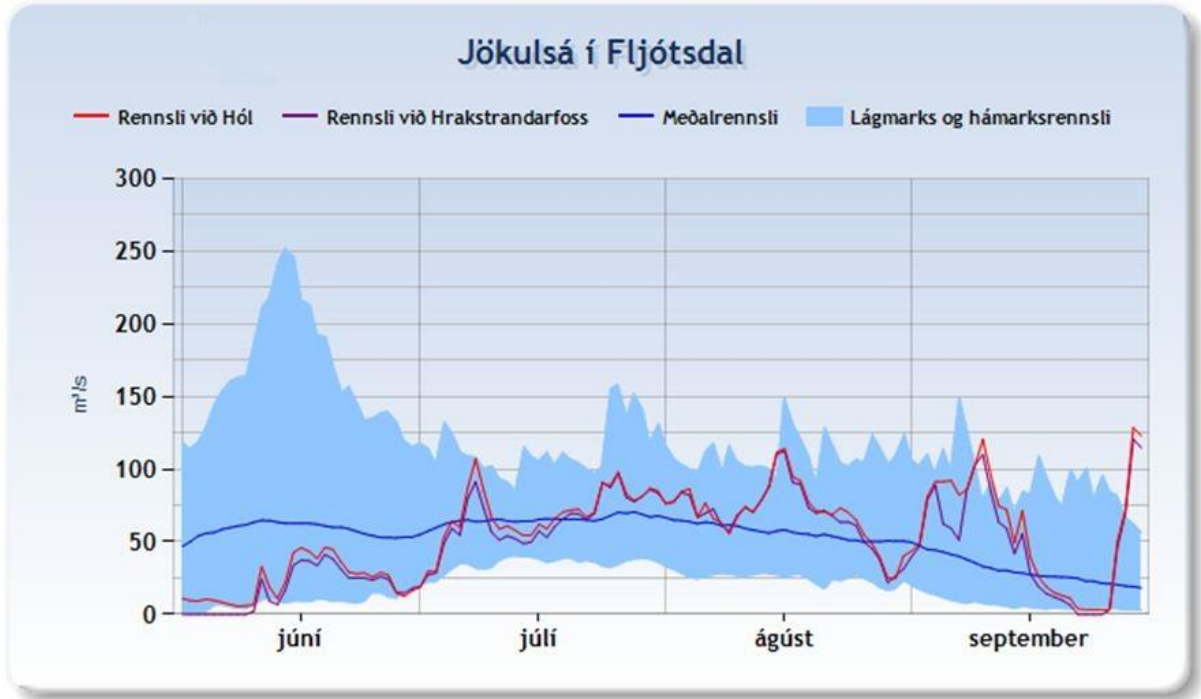
Mynd 8. Sumarrensli Jökulsár í Fljótisdal 2013



Mynd 9. Sumarrensli Jökulsár í Fljótsdal 2012



Mynd 10. Sumarrensli Jökulsár í Fljótsdal 2011



Mynd 11. Sumarrennsli Jökulsár í Fljótsdal 2010